

УТВЕРЖДЕН
Постановлением Кабинета Министров
Республики Татарстан
от «__» _____ 2025 г. №__

ПРОЕКТ МЕЖЕВАНИЯ ТЕРРИТОРИИ,
В СОСТАВЕ ПРОЕКТА ПЛАНИРОВКИ ТЕРРИТОРИИ

«ВЛ 35 кВ Рангазар – Сарманово 2 с реконструкцией отпайки от
ВЛ 35 кВ Рангазар - ПС 167 на ПС 35 кВ Сарманово»

Том 6




ПРОЕКТ МЕЖЕВАНИЯ ТЕРРИТОРИИ. ОСНОВНАЯ ЧАСТЬ
Раздел 2 «Проект межевания территории. Текстовая часть»

ПМТ/ОЧ/Р2

| | |
|--------------|--|
| Взам. инв. № | |
|--------------|--|

| |
|----------------|
| Подпись и дата |
|----------------|

| | |
|--------------|--|
| Инв. № подл. | |
|--------------|--|

| | | | | | | | | | | | |
|-----------|---------|-------------|--------|---|-------|----------------|--|--|------------------------|------|--------|
| | | | | | | ПМТ/ОЧ/Р2 | | | | | |
| Изм. | Кол.уч. | Лист | № док. | Подп. | Дата | | | | | | |
| ГИП | | Бурсаков | |  | 08.25 | Состав проекта | | | Стадия | Лист | Листов |
| Н. Контр. | | Стешин | |  | 08.25 | | | | ППТ | 1 | 1 |
| Разраб. | | Клементьева | |  | 08.25 | | | | ООО «Геоконсалтинг» | | |
| | | | | | | | | | | | |
| | | | | | | | | | | | |

Содержание

1. Перечень и сведения о площади образуемых земельных участков, в том числе возможные способы их образования, вид разрешенного использования, сведения об отнесении образуемого земельного участка к определенной категории земель.....4
2. Перечень координат характерных точек образуемых земельных участков.....18
3. Сведения о границах территории, применительно к которой осуществляется подготовка проекта межевания, содержащие перечень координат характерных точек таких границ в системе координат, используемой для ведения Единого государственного реестра недвижимости.....23
4. Перечень кадастровых номеров существующих земельных участков, на которых линейный объект может быть размещен на условиях сервитута, публичного сервитута, их адреса или описание местоположения, перечень и адреса расположенных на таких земельных участках объектов недвижимого имущества.....27
5. Вид разрешенного использования образуемых земельных участков, предназначенных для размещения линейных объектов и объектов капитального строительства, проектируемых в составе линейного объекта, а также существующих земельных участков, занятых линейными объектами и объектами капитального строительства, входящими в состав линейных объектов, в соответствии с проектом планировки территории.....34

1. Перечень и сведения о площади образуемых земельных участков, в том числе возможные способы их образования, вид разрешенного использования, сведения об отнесении образуемого земельного участка к определенной категории земель

| № п/п | Условный номер образуемого земельного участка | Кадастровый номер земельного участка, из которого образуется земельный участок | Кадастровый номер единого землепользования, в состав которого входит исходный обособленный земельный участок | Площадь образуемого земельного участка, м² | Способ образования земельного участка | Сведения об отнесении (неотнесении) образуемых земельных участков к территории общего пользования | Сведения об отнесении образуемого земельного участка к определенной категории земель или сведения о необходимости перевода земельного участка из состава земель одной категории в другую | Вид разрешенного использования образуемого земельного участка |
|--------------|--|---|---|---|---|--|--|--|
| 1 | 16:36:010301:741:3У1 | 16:36:010301:741 | - | 59 | Раздел земельного участка | Образуемый земельный участок не относится к территориям общего пользования | Требуется перевод в категорию Земли промышленности, энергетики, транспорта, связи, радиовещания, телевидения, информатики, земли для обеспечения космической деятельности, земли обороны, безопасности и земли иного специального назначения | Предоставление коммунальных услуг (3.1.1) |
| 2 | 16:36:000000:533:3У1 | 16:36:010301:450 | 16:36:000000:533 | 4 | Раздел земельного участка с сохранением исходного в измененных границах | Образуемый земельный участок не относится к территориям общего пользования | Требуется перевод в категорию Земли промышленности, энергетики, транспорта, связи, радиовещания, телевидения, информатики, земли для обеспечения космической деятельности, земли обороны, безопасности и земли иного специального назначения | Предоставление коммунальных услуг (3.1.1) |
| 3 | 16:36:010301:738:3У1 | 16:36:010301:738 | - | 4 | Раздел земельного участка | Образуемый земельный участок не относится к территориям общего пользования | Требуется перевод в категорию Земли промышленности, энергетики, транспорта, связи, радиовещания, телевидения, информатики, земли для обеспечения космической деятельности, земли обороны, безопасности и земли иного специального назначения | Предоставление коммунальных услуг (3.1.1) |
| 4 | 16:36:010301:738:3У2 | 16:36:010301:738 | - | 4 | Раздел земельного участка | Образуемый земельный участок не относится к территориям общего пользования | Требуется перевод в категорию Земли промышленности, энергетики, транспорта, связи, радиовещания, телевидения, информатики, земли для обеспечения космической деятельности, земли обороны, безопасности и земли иного специального назначения | Предоставление коммунальных услуг (3.1.1) |

| № п/п | Условный номер образуемого земельного участка | Кадастровый номер земельного участка, из которого образуется земельный участок | Кадастровый номер единого землепользования, в состав которого входит исходный обособленный земельный участок | Площадь образуемого земельного участка, м² | Способ образования земельного участка | Сведения об отнесении (неотнесении) образуемых земельных участков к территории общего пользования | Сведения об отнесении образуемого земельного участка к определенной категории земель или сведения о необходимости перевода земельного участка из состава земель одной категории в другую | Вид разрешенного использования образуемого земельного участка |
|----------|---|--|--|--|---|---|--|---|
| 5 | 16:36:010301:930:3У1 | 16:36:010301:930 | - | 4 | Раздел земельного участка с сохранением исходного в измененных границах | Образуемый земельный участок не относится к территориям общего пользования | Требуется перевод в категорию Земли промышленности, энергетики, транспорта, связи, радиовещания, телевидения, информатики, земли для обеспечения космической деятельности, земли обороны, безопасности и земли иного специального назначения | Предоставление коммунальных услуг (3.1.1) |
| 6 | 16:36:000000:862:3У1 | 16:36:010301:562 | 16:36:000000:862 | 4 | Раздел земельного участка | Образуемый земельный участок не относится к территориям общего пользования | Требуется перевод в категорию Земли промышленности, энергетики, транспорта, связи, радиовещания, телевидения, информатики, земли для обеспечения космической деятельности, земли обороны, безопасности и земли иного специального назначения | Предоставление коммунальных услуг (3.1.1) |
| 7 | 16:36:000000:862:3У2 | 16:36:010301:562 | 16:36:000000:862 | 4 | Раздел земельного участка | Образуемый земельный участок не относится к территориям общего пользования | Требуется перевод в категорию Земли промышленности, энергетики, транспорта, связи, радиовещания, телевидения, информатики, земли для обеспечения космической деятельности, земли обороны, безопасности и земли иного специального назначения | Предоставление коммунальных услуг (3.1.1) |
| 8 | 16:36:000000:225:3У1 | 16:36:030402:1435 | 16:36:000000:225 | 32 | Раздел земельного участка | Образуемый земельный участок не относится к территориям общего пользования | Требуется перевод в категорию Земли промышленности, энергетики, транспорта, связи, радиовещания, телевидения, информатики, земли для обеспечения космической деятельности, земли обороны, безопасности и земли иного специального назначения | Предоставление коммунальных услуг (3.1.1) |

| № п/п | Условный номер образуемого земельного участка | Кадастровый номер земельного участка, из которого образуется земельный участок | Кадастровый номер единого землепользования, в состав которого входит исходный обособленный земельный участок | Площадь образуемого земельного участка, м² | Способ образования земельного участка | Сведения об отнесении (неотнесении) образуемых земельных участков к территории общего пользования | Сведения об отнесении образуемого земельного участка к определенной категории земель или сведения о необходимости перевода земельного участка из состава земель одной категории в другую | Вид разрешенного использования образуемого земельного участка |
|----------|---|--|--|---|--|---|---|---|
| 9 | 16:36:000000:225:3Y2 | 16:36:030402:1435 | 16:36:000000:225 | 4 | Раздел земельного участка | Образуемый земельный участок не относится к территориям общего пользования | Требуется перевод в категорию Земли промышленности, энергетики, транспорта, связи, радиовещания, телевидения, информатики, земли для обеспечения космической деятельности, земли обороны, безопасности и земли иного специального назначения | Предоставление коммунальных услуг (3.1.1) |
| 10 | 16:36:000000:225:3Y3 | 16:36:030402:1435 | 16:36:000000:225 | 4 | Раздел земельного участка | Образуемый земельный участок не относится к территориям общего пользования | Требуется перевод в категорию Земли промышленности, энергетики, транспорта, связи, радиовещания, телевидения, информатики, земли для обеспечения космической деятельности, земли обороны, безопасности и земли иного специального назначения | Предоставление коммунальных услуг (3.1.1) |
| 11 | 16:36:000000:225:3Y4 | 16:36:030402:1435 | 16:36:000000:225 | 4 | Раздел земельного участка | Образуемый земельный участок не относится к территориям общего пользования | Требуется перевод в категорию Земли промышленности, энергетики, транспорта, связи, радиовещания, телевидения, информатики, земли для обеспечения космической деятельности, земли обороны, безопасности и земли иного специального назначения | Предоставление коммунальных услуг (3.1.1) |
| 12 | 16:36:000000:225:3Y5 | 16:36:030402:1435 | 16:36:000000:225 | 4 | Раздел земельного участка | Образуемый земельный участок не относится к территориям общего пользования | Требуется перевод в категорию Земли промышленности, энергетики, транспорта, связи, радиовещания, телевидения, информатики, земли для обеспечения космической деятельности, земли обороны, безопасности и земли иного специального назначения | Предоставление коммунальных услуг (3.1.1) |

| № п/п | Условный номер образуемого земельного участка | Кадастровый номер земельного участка, из которого образуется земельный участок | Кадастровый номер единого землепользования, в состав которого входит исходный обособленный земельный участок | Площадь образуемого земельного участка, м² | Способ образования земельного участка | Сведения об отнесении (неотнесении) образуемых земельных участков к территории общего пользования | Сведения об отнесении образуемого земельного участка к определенной категории земель или сведения о необходимости перевода земельного участка из состава земель одной категории в другую | Вид разрешенного использования образуемого земельного участка |
|----------|---|--|--|---|--|---|---|---|
| 13 | 16:36:000000:225:3У6 | 16:36:030402:1435 | 16:36:000000:225 | 59 | Раздел земельного участка | Образуемый земельный участок не относится к территориям общего пользования | Требуется перевод в категорию Земли промышленности, энергетики, транспорта, связи, радиовещания, телевидения, информатики, земли для обеспечения космической деятельности, земли обороны, безопасности и земли иного специального назначения | Предоставление коммунальных услуг (3.1.1) |
| 14 | 16:36:000000:225:3У7 | 16:36:030402:1435 | 16:36:000000:225 | 4 | Раздел земельного участка | Образуемый земельный участок не относится к территориям общего пользования | Требуется перевод в категорию Земли промышленности, энергетики, транспорта, связи, радиовещания, телевидения, информатики, земли для обеспечения космической деятельности, земли обороны, безопасности и земли иного специального назначения | Предоставление коммунальных услуг (3.1.1) |
| 15 | 16:36:000000:225:3У8 | 16:36:030402:1436 | 16:36:000000:225 | 4 | Раздел земельного участка | Образуемый земельный участок не относится к территориям общего пользования | Требуется перевод в категорию Земли промышленности, энергетики, транспорта, связи, радиовещания, телевидения, информатики, земли для обеспечения космической деятельности, земли обороны, безопасности и земли иного специального назначения | Предоставление коммунальных услуг (3.1.1) |
| 16 | 16:36:000000:225:3У9 | 16:36:030402:1436 | 16:36:000000:225 | 38 | Раздел земельного участка | Образуемый земельный участок не относится к территориям общего пользования | Требуется перевод в категорию Земли промышленности, энергетики, транспорта, связи, радиовещания, телевидения, информатики, земли для обеспечения космической деятельности, земли обороны, безопасности и земли иного специального назначения | Предоставление коммунальных услуг (3.1.1) |

| № п/п | Условный номер образуемого земельного участка | Кадастровый номер земельного участка, из которого образуется земельный участок | Кадастровый номер единого землепользования, в состав которого входит исходный обособленный земельный участок | Площадь образуемого земельного участка, м² | Способ образования земельного участка | Сведения об отнесении (неотнесении) образуемых земельных участков к территории общего пользования | Сведения об отнесении образуемого земельного участка к определенной категории земель или сведения о необходимости перевода земельного участка из состава земель одной категории в другую | Вид разрешенного использования образуемого земельного участка |
|----------|---|--|--|---|--|---|---|---|
| 17 | 16:36:000000:225:3У10 | 16:36:030402:1436 | 16:36:000000:225 | 4 | Раздел земельного участка | Образуемый земельный участок не относится к территориям общего пользования | Требуется перевод в категорию Земли промышленности, энергетики, транспорта, связи, радиовещания, телевидения, информатики, земли для обеспечения космической деятельности, земли обороны, безопасности и земли иного специального назначения | Предоставление коммунальных услуг (3.1.1) |
| 18 | 16:36:000000:225:3У11 | 16:36:030402:1436 | 16:36:000000:225 | 4 | Раздел земельного участка | Образуемый земельный участок не относится к территориям общего пользования | Требуется перевод в категорию Земли промышленности, энергетики, транспорта, связи, радиовещания, телевидения, информатики, земли для обеспечения космической деятельности, земли обороны, безопасности и земли иного специального назначения | Предоставление коммунальных услуг (3.1.1) |
| 19 | 16:36:000000:225:3У12 | 16:36:030402:1436 | 16:36:000000:225 | 4 | Раздел земельного участка | Образуемый земельный участок не относится к территориям общего пользования | Требуется перевод в категорию Земли промышленности, энергетики, транспорта, связи, радиовещания, телевидения, информатики, земли для обеспечения космической деятельности, земли обороны, безопасности и земли иного специального назначения | Предоставление коммунальных услуг (3.1.1) |
| 20 | 16:36:000000:225:3У13 | 16:36:030402:1436 | 16:36:000000:225 | 4 | Раздел земельного участка | Образуемый земельный участок не относится к территориям общего пользования | Требуется перевод в категорию Земли промышленности, энергетики, транспорта, связи, радиовещания, телевидения, информатики, земли для обеспечения космической деятельности, земли обороны, безопасности и земли иного специального назначения | Предоставление коммунальных услуг (3.1.1) |

| № п/п | Условный номер образуемого земельного участка | Кадастровый номер земельного участка, из которого образуется земельный участок | Кадастровый номер единого землепользования, в состав которого входит исходный обособленный земельный участок | Площадь образуемого земельного участка, м² | Способ образования земельного участка | Сведения об отнесении (неотнесении) образуемых земельных участков к территории общего пользования | Сведения об отнесении образуемого земельного участка к определенной категории земель или сведения о необходимости перевода земельного участка из состава земель одной категории в другую | Вид разрешенного использования образуемого земельного участка |
|----------|---|--|--|---|--|---|---|---|
| 21 | 16:36:000000:225:3У14 | 16:36:030402:1436 | 16:36:000000:225 | 4 | Раздел земельного участка | Образуемый земельный участок не относится к территориям общего пользования | Требуется перевод в категорию Земли промышленности, энергетики, транспорта, связи, радиовещания, телевидения, информатики, земли для обеспечения космической деятельности, земли обороны, безопасности и земли иного специального назначения | Предоставление коммунальных услуг (3.1.1) |
| 22 | 16:36:000000:225:3У15 | 16:36:030402:1436 | 16:36:000000:225 | 4 | Раздел земельного участка | Образуемый земельный участок не относится к территориям общего пользования | Требуется перевод в категорию Земли промышленности, энергетики, транспорта, связи, радиовещания, телевидения, информатики, земли для обеспечения космической деятельности, земли обороны, безопасности и земли иного специального назначения | Предоставление коммунальных услуг (3.1.1) |
| 23 | 16:36:000000:225:3У16 | 16:36:030402:1437 | 16:36:000000:225 | 4 | Раздел земельного участка | Образуемый земельный участок не относится к территориям общего пользования | Требуется перевод в категорию Земли промышленности, энергетики, транспорта, связи, радиовещания, телевидения, информатики, земли для обеспечения космической деятельности, земли обороны, безопасности и земли иного специального назначения | Предоставление коммунальных услуг (3.1.1) |
| 24 | 16:36:000000:225:3У17 | 16:36:030402:1437 | 16:36:000000:225 | 4 | Раздел земельного участка | Образуемый земельный участок не относится к территориям общего пользования | Требуется перевод в категорию Земли промышленности, энергетики, транспорта, связи, радиовещания, телевидения, информатики, земли для обеспечения космической деятельности, земли обороны, безопасности и земли иного специального назначения | Предоставление коммунальных услуг (3.1.1) |

| № п/п | Условный номер образуемого земельного участка | Кадастровый номер земельного участка, из которого образуется земельный участок | Кадастровый номер единого землепользования, в состав которого входит исходный обособленный земельный участок | Площадь образуемого земельного участка, м² | Способ образования земельного участка | Сведения об отнесении (неотнесении) образуемых земельных участков к территории общего пользования | Сведения об отнесении образуемого земельного участка к определенной категории земель или сведения о необходимости перевода земельного участка из состава земель одной категории в другую | Вид разрешенного использования образуемого земельного участка |
|----------|---|--|--|--|---------------------------------------|---|--|---|
| 25 | 16:36:000000:225:3У18 | 16:36:030402:1437 | 16:36:000000:225 | 4 | Раздел земельного участка | Образуемый земельный участок не относится к территориям общего пользования | Требуется перевод в категорию Земли промышленности, энергетики, транспорта, связи, радиовещания, телевидения, информатики, земли для обеспечения космической деятельности, земли обороны, безопасности и земли иного специального назначения | Предоставление коммунальных услуг (3.1.1) |
| 26 | 16:36:000000:225:3У19 | 16:36:030402:1437 | 16:36:000000:225 | 4 | Раздел земельного участка | Образуемый земельный участок не относится к территориям общего пользования | Требуется перевод в категорию Земли промышленности, энергетики, транспорта, связи, радиовещания, телевидения, информатики, земли для обеспечения космической деятельности, земли обороны, безопасности и земли иного специального назначения | Предоставление коммунальных услуг (3.1.1) |
| 27 | 16:36:000000:225:3У20 | 16:36:030402:1437 | 16:36:000000:225 | 4 | Раздел земельного участка | Образуемый земельный участок не относится к территориям общего пользования | Требуется перевод в категорию Земли промышленности, энергетики, транспорта, связи, радиовещания, телевидения, информатики, земли для обеспечения космической деятельности, земли обороны, безопасности и земли иного специального назначения | Предоставление коммунальных услуг (3.1.1) |
| 28 | 16:36:000000:225:3У21 | 16:36:030402:1437 | 16:36:000000:225 | 4 | Раздел земельного участка | Образуемый земельный участок не относится к территориям общего пользования | Требуется перевод в категорию Земли промышленности, энергетики, транспорта, связи, радиовещания, телевидения, информатики, земли для обеспечения космической деятельности, земли обороны, безопасности и земли иного специального назначения | Предоставление коммунальных услуг (3.1.1) |

| № п/п | Условный номер образуемого земельного участка | Кадастровый номер земельного участка, из которого образуется земельный участок | Кадастровый номер единого землепользования, в состав которого входит исходный обособленный земельный участок | Площадь образуемого земельного участка, м² | Способ образования земельного участка | Сведения об отнесении (неотнесении) образуемых земельных участков к территории общего пользования | Сведения об отнесении образуемого земельного участка к определенной категории земель или сведения о необходимости перевода земельного участка из состава земель одной категории в другую | Вид разрешенного использования образуемого земельного участка |
|----------|---|--|--|---|--|---|---|---|
| 29 | 16:36:000000:225:3Y22 | 16:36:030402:1437 | 16:36:000000:225 | 4 | Раздел земельного участка | Образуемый земельный участок не относится к территориям общего пользования | Требуется перевод в категорию Земли промышленности, энергетики, транспорта, связи, радиовещания, телевидения, информатики, земли для обеспечения космической деятельности, земли обороны, безопасности и земли иного специального назначения | Предоставление коммунальных услуг (3.1.1) |
| 30 | 16:36:000000:225:3Y23 | 16:36:030402:1437 | 16:36:000000:225 | 4 | Раздел земельного участка | Образуемый земельный участок не относится к территориям общего пользования | Требуется перевод в категорию Земли промышленности, энергетики, транспорта, связи, радиовещания, телевидения, информатики, земли для обеспечения космической деятельности, земли обороны, безопасности и земли иного специального назначения | Предоставление коммунальных услуг (3.1.1) |
| 31 | 16:36:000000:225:3Y24 | 16:36:030402:1437 | 16:36:000000:225 | 4 | Раздел земельного участка | Образуемый земельный участок не относится к территориям общего пользования | Требуется перевод в категорию Земли промышленности, энергетики, транспорта, связи, радиовещания, телевидения, информатики, земли для обеспечения космической деятельности, земли обороны, безопасности и земли иного специального назначения | Предоставление коммунальных услуг (3.1.1) |
| 32 | 16:36:000000:225:3Y25 | 16:36:030402:1437 | 16:36:000000:225 | 59 | Раздел земельного участка | Образуемый земельный участок не относится к территориям общего пользования | Требуется перевод в категорию Земли промышленности, энергетики, транспорта, связи, радиовещания, телевидения, информатики, земли для обеспечения космической деятельности, земли обороны, безопасности и земли иного специального назначения | Предоставление коммунальных услуг (3.1.1) |

| № п/п | Условный номер образуемого земельного участка | Кадастровый номер земельного участка, из которого образуется земельный участок | Кадастровый номер единого землепользования, в состав которого входит исходный обособленный земельный участок | Площадь образуемого земельного участка, м² | Способ образования земельного участка | Сведения об отнесении (неотнесении) образуемых земельных участков к территории общего пользования | Сведения об отнесении образуемого земельного участка к определенной категории земель или сведения о необходимости перевода земельного участка из состава земель одной категории в другую | Вид разрешенного использования образуемого земельного участка |
|----------|---|--|--|---|--|---|---|---|
| 33 | 16:36:000000:499:3У1 | 16:36:010301:387 | 16:36:000000:499 | 4 | Раздел земельного участка | Образуемый земельный участок не относится к территориям общего пользования | Требуется перевод в категорию Земли промышленности, энергетики, транспорта, связи, радиовещания, телевидения, информатики, земли для обеспечения космической деятельности, земли обороны, безопасности и земли иного специального назначения | Предоставление коммунальных услуг (3.1.1) |
| 34 | 16:36:000000:499:3У2 | 16:36:010301:387 | 16:36:000000:499 | 4 | Раздел земельного участка | Образуемый земельный участок не относится к территориям общего пользования | Требуется перевод в категорию Земли промышленности, энергетики, транспорта, связи, радиовещания, телевидения, информатики, земли для обеспечения космической деятельности, земли обороны, безопасности и земли иного специального назначения | Предоставление коммунальных услуг (3.1.1) |
| 35 | 16:36:000000:499:3У3 | 16:36:010301:387 | 16:36:000000:499 | 4 | Раздел земельного участка | Образуемый земельный участок не относится к территориям общего пользования | Требуется перевод в категорию Земли промышленности, энергетики, транспорта, связи, радиовещания, телевидения, информатики, земли для обеспечения космической деятельности, земли обороны, безопасности и земли иного специального назначения | Предоставление коммунальных услуг (3.1.1) |
| 36 | 16:36:000000:499:3У4 | 16:36:010301:342 | 16:36:000000:499 | 6 | Раздел земельного участка | Образуемый земельный участок не относится к территориям общего пользования | Требуется перевод в категорию Земли промышленности, энергетики, транспорта, связи, радиовещания, телевидения, информатики, земли для обеспечения космической деятельности, земли обороны, безопасности и земли иного специального назначения | Предоставление коммунальных услуг (3.1.1) |

| № п/п | Условный номер образуемого земельного участка | Кадастровый номер земельного участка, из которого образуется земельный участок | Кадастровый номер единого землепользования, в состав которого входит исходный обособленный земельный участок | Площадь образуемого земельного участка, м² | Способ образования земельного участка | Сведения об отнесении (неотнесении) образуемых земельных участков к территории общего пользования | Сведения об отнесении образуемого земельного участка к определенной категории земель или сведения о необходимости перевода земельного участка из состава земель одной категории в другую | Вид разрешенного использования образуемого земельного участка |
|----------|---|--|--|---|---|---|---|---|
| 37 | 16:36:000000:499:3У5 | 16:36:010301:342 | 16:36:000000:499 | 4 | Раздел земельного участка | Образуемый земельный участок не относится к территориям общего пользования | Требуется перевод в категорию Земли промышленности, энергетики, транспорта, связи, радиовещания, телевидения, информатики, земли для обеспечения космической деятельности, земли обороны, безопасности и земли иного специального назначения | Предоставление коммунальных услуг (3.1.1) |
| 38 | 16:36:000000:499:3У6 | 16:36:010301:336 | 16:36:000000:499 | 4 | Раздел земельного участка | Образуемый земельный участок не относится к территориям общего пользования | Требуется перевод в категорию Земли промышленности, энергетики, транспорта, связи, радиовещания, телевидения, информатики, земли для обеспечения космической деятельности, земли обороны, безопасности и земли иного специального назначения | Предоставление коммунальных услуг (3.1.1) |
| 39 | 16:36:000000:499:3У7 | 16:36:010301:336 | 16:36:000000:499 | 4 | Раздел земельного участка | Образуемый земельный участок не относится к территориям общего пользования | Требуется перевод в категорию Земли промышленности, энергетики, транспорта, связи, радиовещания, телевидения, информатики, земли для обеспечения космической деятельности, земли обороны, безопасности и земли иного специального назначения | Предоставление коммунальных услуг (3.1.1) |
| 40 | 16:36:000000:530:3У1 | 16:36:030402:1434 | 16:36:000000:530 | 4 | Раздел земельного участка с сохранением исходного в измененных границах | Образуемый земельный участок не относится к территориям общего пользования | Требуется перевод в категорию Земли промышленности, энергетики, транспорта, связи, радиовещания, телевидения, информатики, земли для обеспечения космической деятельности, земли обороны, безопасности и земли иного специального назначения | Предоставление коммунальных услуг (3.1.1) |

| № п/п | Условный номер образуемого земельного участка | Кадастровый номер земельного участка, из которого образуется земельный участок | Кадастровый номер единого землепользования, в состав которого входит исходный обособленный земельный участок | Площадь образуемого земельного участка, м² | Способ образования земельного участка | Сведения об отнесении (неотнесении) образуемых земельных участков к территории общего пользования | Сведения об отнесении образуемого земельного участка к определенной категории земель или сведения о необходимости перевода земельного участка из состава земель одной категории в другую | Вид разрешенного использования образуемого земельного участка |
|----------|---|--|--|---|---|---|---|---|
| 41 | 16:36:000000:530:3У2 | 16:36:030402:1434 | 16:36:000000:530 | 59 | Раздел земельного участка с сохранением исходного в измененных границах | Образуемый земельный участок не относится к территориям общего пользования | Требуется перевод в категорию Земли промышленности, энергетики, транспорта, связи, радиовещания, телевидения, информатики, земли для обеспечения космической деятельности, земли обороны, безопасности и земли иного специального назначения | Предоставление коммунальных услуг (3.1.1) |
| 42 | 16:36:000000:530:3У3 | 16:36:030402:1434 | 16:36:000000:530 | 4 | Раздел земельного участка с сохранением исходного в измененных границах | Образуемый земельный участок не относится к территориям общего пользования | Требуется перевод в категорию Земли промышленности, энергетики, транспорта, связи, радиовещания, телевидения, информатики, земли для обеспечения космической деятельности, земли обороны, безопасности и земли иного специального назначения | Предоставление коммунальных услуг (3.1.1) |
| 43 | 16:36:000000:530:3У4 | 16:36:030402:1434 | 16:36:000000:530 | 4 | Раздел земельного участка с сохранением исходного в измененных границах | Образуемый земельный участок не относится к территориям общего пользования | Требуется перевод в категорию Земли промышленности, энергетики, транспорта, связи, радиовещания, телевидения, информатики, земли для обеспечения космической деятельности, земли обороны, безопасности и земли иного специального назначения | Предоставление коммунальных услуг (3.1.1) |
| 44 | 16:36:000000:185:3У1 | 16:36:030402:1468 | 16:36:000000:185 | 4 | Раздел земельного участка | Образуемый земельный участок не относится к территориям общего пользования | Требуется перевод в категорию Земли промышленности, энергетики, транспорта, связи, радиовещания, телевидения, информатики, земли для обеспечения космической деятельности, земли обороны, безопасности и земли иного специального назначения | Предоставление коммунальных услуг (3.1.1) |

| № п/п | Условный номер образуемого земельного участка | Кадастровый номер земельного участка, из которого образуется земельный участок | Кадастровый номер единого землепользования, в состав которого входит исходный обособленный земельный участок | Площадь образуемого земельного участка, м² | Способ образования земельного участка | Сведения об отнесении (неотнесении) образуемых земельных участков к территории общего пользования | Сведения об отнесении образуемого земельного участка к определенной категории земель или сведения о необходимости перевода земельного участка из состава земель одной категории в другую | Вид разрешенного использования образуемого земельного участка |
|----------|---|--|--|---|--|---|---|---|
| 45 | 16:36:000000:185:3Y2 | 16:36:030402:1468 | 16:36:000000:185 | 4 | Раздел земельного участка | Образуемый земельный участок не относится к территориям общего пользования | Требуется перевод в категорию Земли промышленности, энергетики, транспорта, связи, радиовещания, телевидения, информатики, земли для обеспечения космической деятельности, земли обороны, безопасности и земли иного специального назначения | Предоставление коммунальных услуг (3.1.1) |
| 46 | 16:36:000000:2186:3Y1 | 16:36:000000:2186 | - | 4 | Раздел земельного участка | Образуемый земельный участок не относится к территориям общего пользования | Требуется перевод в категорию Земли промышленности, энергетики, транспорта, связи, радиовещания, телевидения, информатики, земли для обеспечения космической деятельности, земли обороны, безопасности и земли иного специального назначения | Предоставление коммунальных услуг (3.1.1) |
| 47 | 16:36:000000:497:3Y1 | 16:36:030402:1339 | 16:36:000000:497 | 4 | Раздел земельного участка | Образуемый земельный участок не относится к территориям общего пользования | Требуется перевод в категорию Земли промышленности, энергетики, транспорта, связи, радиовещания, телевидения, информатики, земли для обеспечения космической деятельности, земли обороны, безопасности и земли иного специального назначения | Предоставление коммунальных услуг (3.1.1) |
| 48 | 16:36:000000:497:3Y2 | 16:36:030402:1372 | 16:36:000000:497 | 4 | Раздел земельного участка | Образуемый земельный участок не относится к территориям общего пользования | Требуется перевод в категорию Земли промышленности, энергетики, транспорта, связи, радиовещания, телевидения, информатики, земли для обеспечения космической деятельности, земли обороны, безопасности и земли иного специального назначения | Предоставление коммунальных услуг (3.1.1) |

| № п/п | Условный номер образуемого земельного участка | Кадастровый номер земельного участка, из которого образуется земельный участок | Кадастровый номер единого землепользования, в состав которого входит исходный обособленный земельный участок | Площадь образуемого земельного участка, м² | Способ образования земельного участка | Сведения об отнесении (неотнесении) образуемых земельных участков к территории общего пользования | Сведения об отнесении образуемого земельного участка к определенной категории земель или сведения о необходимости перевода земельного участка из состава земель одной категории в другую | Вид разрешенного использования образуемого земельного участка |
|----------|---|--|--|---|--|---|---|---|
| 49 | 16:36:000000:497:3У3 | 16:36:030402:1357 | 16:36:000000:497 | 4 | Раздел земельного участка | Образуемый земельный участок не относится к территориям общего пользования | Требуется перевод в категорию Земли промышленности, энергетики, транспорта, связи, радиовещания, телевидения, информатики, земли для обеспечения космической деятельности, земли обороны, безопасности и земли иного специального назначения | Предоставление коммунальных услуг (3.1.1) |
| 50 | 16:36:000000:497:3У4 | 16:36:030402:1400 | 16:36:000000:497 | 4 | Раздел земельного участка | Образуемый земельный участок не относится к территориям общего пользования | Требуется перевод в категорию Земли промышленности, энергетики, транспорта, связи, радиовещания, телевидения, информатики, земли для обеспечения космической деятельности, земли обороны, безопасности и земли иного специального назначения | Предоставление коммунальных услуг (3.1.1) |
| 51 | 16:36:000000:497:3У5 | 16:36:030402:1326 | 16:36:000000:497 | 46 | Раздел земельного участка | Образуемый земельный участок не относится к территориям общего пользования | Требуется перевод в категорию Земли промышленности, энергетики, транспорта, связи, радиовещания, телевидения, информатики, земли для обеспечения космической деятельности, земли обороны, безопасности и земли иного специального назначения | Предоставление коммунальных услуг (3.1.1) |
| 52 | 16:36:000000:497:3У6 | 16:36:030402:1358 | 16:36:000000:497 | 46 | Раздел земельного участка | Образуемый земельный участок не относится к территориям общего пользования | Требуется перевод в категорию Земли промышленности, энергетики, транспорта, связи, радиовещания, телевидения, информатики, земли для обеспечения космической деятельности, земли обороны, безопасности и земли иного специального назначения | Предоставление коммунальных услуг (3.1.1) |

| № п/п | Условный номер образуемого земельного участка | Кадастровый номер земельного участка, из которого образуется земельный участок | Кадастровый номер единого землепользования, в состав которого входит исходный обособленный земельный участок | Площадь образуемого земельного участка, м² | Способ образования земельного участка | Сведения об отнесении (неотнесении) образуемых земельных участков к территории общего пользования | Сведения об отнесении образуемого земельного участка к определенной категории земель или сведения о необходимости перевода земельного участка из состава земель одной категории в другую | Вид разрешенного использования образуемого земельного участка |
|----------|---|--|--|--|---------------------------------------|---|--|---|
| 53 | 16:36:000000:497:3У7 | 16:36:030402:1358 | 16:36:000000:497 | 4 | Раздел земельного участка | Образуемый земельный участок не относится к территориям общего пользования | Требуется перевод в категорию Земли промышленности, энергетики, транспорта, связи, радиовещания, телевидения, информатики, земли для обеспечения космической деятельности, земли обороны, безопасности и земли иного специального назначения | Предоставление коммунальных услуг (3.1.1) |
| 54 | 16:36:000000:497:3У8 | 16:36:030402:1358 | 16:36:000000:497 | 59 | Раздел земельного участка | Образуемый земельный участок не относится к территориям общего пользования | Требуется перевод в категорию Земли промышленности, энергетики, транспорта, связи, радиовещания, телевидения, информатики, земли для обеспечения космической деятельности, земли обороны, безопасности и земли иного специального назначения | Предоставление коммунальных услуг (3.1.1) |

Примечание:

- 1. Номера характерных точек образуемых земельных участков представлены в пункте 2 раздела 2 проекта межевания территории;*
- 2. Местоположение границ образуемых и (или) изменяемых лесных участков, сведения о целевом назначении лесов, виде (видах) разрешенного использования лесного участка, количественных и качественных характеристиках лесного участка, сведения о нахождении лесного участка в границах особо защитных участков лесов отсутствуют, в связи с отсутствием земель государственного лесного фонда в границах территории, в отношении которой разрабатывается проект межевания территории;*
- 3. Условные номера образуемых земельных участков, кадастровые номера или иные ранее присвоенные государственные учетные номера существующих земельных участков, в отношении которых предполагаются их резервирование и (или) изъятие для государственных или муниципальных нужд, их адреса или описание местоположения, перечень и адреса расположенных на таких земельных участках объектов недвижимого имущества отсутствуют, в связи с отсутствием земельных участков, в отношении которых предполагаются их резервирование и (или) изъятие для государственных или муниципальных нужд;*
- 4. Перечень кадастровых номеров существующих земельных участков, на которых линейный объект может быть размещен на условиях сервитута, публичного сервитута, их адреса или описание местоположения, перечень и адреса расположенных на таких земельных участках объектов недвижимого имущества представлен в пункте 4 раздела 2 проекта межевания территории.*

2. Перечень координат характерных точек образуемых земельных участков

| Номер характерной точки | Координаты (МСК 16-2) | |
|-------------------------------|-----------------------|------------|
| | X | Y |
| 16:36:010301:741:3Y1 | | |
| 1 | 414383.36 | 2336443.04 |
| 2 | 414378.76 | 2336449.21 |
| 3 | 414372.59 | 2336444.62 |
| 4 | 414377.18 | 2336438.44 |
| 1 | 414383.36 | 2336443.04 |
| 16:36:000000:533:3Y1 | | |
| 1 | 414298.09 | 2336553.70 |
| 2 | 414296.90 | 2336555.31 |
| 3 | 414295.29 | 2336554.12 |
| 4 | 414296.48 | 2336552.51 |
| 1 | 414298.09 | 2336553.70 |
| 16:36:010301:738:3Y1 | | |
| 1 | 414195.66 | 2336692.41 |
| 2 | 414194.47 | 2336694.01 |
| 3 | 414192.86 | 2336692.83 |
| 4 | 414194.05 | 2336691.22 |
| 1 | 414195.66 | 2336692.41 |
| 16:36:010301:738:3Y2 | | |
| 1 | 414112.92 | 2336801.07 |
| 2 | 414114.54 | 2336802.25 |
| 3 | 414113.35 | 2336803.86 |
| 4 | 414111.74 | 2336802.68 |
| 1 | 414112.92 | 2336801.07 |
| 16:36:000000:499:3Y1 | | |
| 1 | 414031.81 | 2336910.91 |
| 2 | 414033.42 | 2336912.10 |
| 3 | 414032.23 | 2336913.71 |
| 4 | 414030.62 | 2336912.52 |
| 1 | 414031.81 | 2336910.91 |
| 16:36:000000:499:3Y2 | | |
| 1 | 413950.69 | 2337020.76 |
| 2 | 413952.30 | 2337021.95 |
| 3 | 413951.10 | 2337023.56 |
| 4 | 413949.50 | 2337022.36 |
| 1 | 413950.69 | 2337020.76 |

| Номер характерной точки | Координаты (МСК 16-2) | |
|-------------------------------|-----------------------|------------|
| | X | Y |
| 16:36:000000:499:3Y3 | | |
| 1 | 413869.57 | 2337130.60 |
| 2 | 413871.18 | 2337131.80 |
| 3 | 413869.98 | 2337133.40 |
| 4 | 413868.38 | 2337132.21 |
| 1 | 413869.57 | 2337130.60 |
| 16:36:010301:930:3Y1 | | |
| 1 | 413788.56 | 2337240.30 |
| 2 | 413790.17 | 2337241.49 |
| 3 | 413788.98 | 2337243.10 |
| 4 | 413787.37 | 2337241.90 |
| 1 | 413788.56 | 2337240.30 |
| 16:36:000000:862:3Y1 | | |
| 1 | 413709.37 | 2337350.87 |
| 2 | 413708.21 | 2337352.49 |
| 3 | 413706.58 | 2337351.33 |
| 4 | 413707.75 | 2337349.70 |
| 1 | 413709.37 | 2337350.87 |
| 16:36:000000:862:3Y2 | | |
| 1 | 413627.99 | 2337461.09 |
| 2 | 413626.81 | 2337462.70 |
| 3 | 413625.20 | 2337461.52 |
| 4 | 413626.38 | 2337459.91 |
| 1 | 413627.99 | 2337461.09 |
| 16:36:000000:225:3Y1 | | |
| 1 | 413550.34 | 2337566.66 |
| 2 | 413546.84 | 2337564.27 |
| 3 | 413550.35 | 2337559.16 |
| 4 | 413555.44 | 2337562.65 |
| 5 | 413555.12 | 2337563.12 |
| 1 | 413554.29 | 2337563.50 |
| 16:36:000000:499:3Y4 | | |
| 1 | 413551.96 | 2337567.78 |
| 2 | 413550.34 | 2337566.66 |
| 3 | 413554.29 | 2337563.50 |
| 4 | 413555.12 | 2337563.12 |

| Номер характерной точки | Координаты (МСК 16-2) | |
|-------------------------------|-----------------------|------------|
| | X | Y |
| 1 | 413551.96 | 2337567.78 |
| 16:36:000000:499:3Y5 | | |
| 1 | 413457.35 | 2337709.99 |
| 2 | 413459.01 | 2337711.11 |
| 3 | 413457.89 | 2337712.77 |
| 4 | 413456.23 | 2337711.65 |
| 1 | 413457.35 | 2337709.99 |
| 16:36:000000:225:3Y2 | | |
| 1 | 413412.02 | 2337785.44 |
| 2 | 413410.89 | 2337787.09 |
| 3 | 413409.24 | 2337785.95 |
| 4 | 413410.37 | 2337784.31 |
| 1 | 413412.02 | 2337785.44 |
| 16:36:000000:225:3Y3 | | |
| 1 | 413339.81 | 2337899.65 |
| 2 | 413338.66 | 2337901.29 |
| 3 | 413337.03 | 2337900.14 |
| 4 | 413338.17 | 2337898.50 |
| 1 | 413339.81 | 2337899.65 |
| 16:36:000000:499:3Y6 | | |
| 1 | 413266.00 | 2338016.23 |
| 2 | 413264.35 | 2338015.11 |
| 3 | 413265.47 | 2338013.45 |
| 4 | 413267.12 | 2338014.57 |
| 1 | 413266.00 | 2338016.23 |
| 16:36:000000:225:3Y4 | | |
| 1 | 413181.52 | 2338149.98 |
| 2 | 413180.38 | 2338151.62 |
| 3 | 413178.73 | 2338150.48 |
| 4 | 413179.88 | 2338148.84 |
| 1 | 413181.52 | 2338149.98 |
| 16:36:000000:499:3Y7 | | |
| 1 | 413095.48 | 2338286.07 |
| 2 | 413094.33 | 2338287.70 |
| 3 | 413092.69 | 2338286.55 |
| 4 | 413093.84 | 2338284.92 |
| 1 | 413095.48 | 2338286.07 |

| Номер характерной точки | Координаты (МСК 16-2) | |
|-------------------------------|-----------------------|------------|
| | X | Y |
| 16:36:000000:225:3Y5 | | |
| 1 | 413012.08 | 2338417.96 |
| 2 | 413010.92 | 2338419.60 |
| 3 | 413009.29 | 2338418.44 |
| 4 | 413010.44 | 2338416.81 |
| 1 | 413012.08 | 2338417.96 |
| 16:36:000000:225:3Y6 | | |
| 1 | 412928.35 | 2338545.19 |
| 2 | 412932.33 | 2338551.79 |
| 3 | 412925.74 | 2338555.76 |
| 4 | 412921.76 | 2338549.17 |
| 1 | 412928.35 | 2338545.19 |
| 16:36:000000:225:3Y7 | | |
| 1 | 412874.83 | 2338553.41 |
| 2 | 412874.83 | 2338555.41 |
| 3 | 412872.83 | 2338555.41 |
| 4 | 412872.83 | 2338553.41 |
| 1 | 412874.83 | 2338553.41 |
| 16:36:000000:530:3Y1 | | |
| 1 | 412821.48 | 2338557.36 |
| 2 | 412821.48 | 2338559.36 |
| 3 | 412819.48 | 2338559.36 |
| 4 | 412819.48 | 2338557.36 |
| 1 | 412821.48 | 2338557.36 |
| 16:36:000000:530:3Y2 | | |
| 1 | 412671.57 | 2338564.27 |
| 2 | 412678.81 | 2338566.89 |
| 3 | 412676.18 | 2338574.13 |
| 4 | 412668.94 | 2338571.51 |
| 1 | 412671.57 | 2338564.27 |
| 16:36:000000:530:3Y3 | | |
| 1 | 412562.51 | 2338463.39 |
| 2 | 412563.82 | 2338461.88 |
| 3 | 412565.33 | 2338463.19 |
| 4 | 412564.02 | 2338464.70 |
| 1 | 412562.51 | 2338463.39 |

| Номер характерной точки | Координаты (МСК 16-2) | |
|-------------------------------|-----------------------|------------|
| | X | Y |
| 16:36:000000:530:3Y4 | | |
| 1 | 412473.18 | 2338374.48 |
| 2 | 412471.83 | 2338375.95 |
| 3 | 412470.35 | 2338374.60 |
| 4 | 412471.71 | 2338373.12 |
| 1 | 412473.18 | 2338374.48 |
| 16:36:000000:185:3Y1 | | |
| 1 | 412402.59 | 2338306.45 |
| 2 | 412401.29 | 2338307.96 |
| 3 | 412399.77 | 2338306.66 |
| 4 | 412401.08 | 2338305.14 |
| 1 | 412402.59 | 2338306.45 |
| 16:36:000000:185:3Y2 | | |
| 1 | 412328.96 | 2338235.68 |
| 2 | 412330.47 | 2338236.99 |
| 3 | 412329.16 | 2338238.50 |
| 4 | 412327.65 | 2338237.18 |
| 1 | 412328.96 | 2338235.68 |
| 16:36:000000:225:3Y8 | | |
| 1 | 412201.48 | 2338112.89 |
| 2 | 412202.99 | 2338114.21 |
| 3 | 412201.67 | 2338115.71 |
| 4 | 412200.16 | 2338114.39 |
| 1 | 412201.48 | 2338112.89 |
| 16:36:000000:225:3Y9 | | |
| 1 | 412129.59 | 2338040.02 |
| 2 | 412126.12 | 2338045.15 |
| 3 | 412121.00 | 2338041.64 |
| 4 | 412124.50 | 2338036.53 |
| 5 | 412129.59 | 2338040.02 |
| 16:36:000000:225:3Y10 | | |
| 1 | 412030.77 | 2337991.16 |
| 2 | 412029.87 | 2337992.95 |
| 3 | 412028.08 | 2337992.04 |
| 4 | 412028.99 | 2337990.26 |
| 1 | 412030.77 | 2337991.16 |

| Номер характерной точки | Координаты (МСК 16-2) | |
|-------------------------------|-----------------------|------------|
| | X | Y |
| 16:36:000000:225:3Y11 | | |
| 1 | 411936.48 | 2337942.74 |
| 2 | 411935.57 | 2337944.52 |
| 3 | 411933.79 | 2337943.62 |
| 4 | 411934.70 | 2337941.83 |
| 1 | 411936.48 | 2337942.74 |
| 16:36:000000:225:3Y12 | | |
| 1 | 411842.19 | 2337894.32 |
| 2 | 411841.28 | 2337896.10 |
| 3 | 411839.50 | 2337895.19 |
| 4 | 411840.40 | 2337893.41 |
| 1 | 411842.19 | 2337894.32 |
| 16:36:000000:225:3Y13 | | |
| 1 | 411747.89 | 2337845.89 |
| 2 | 411746.99 | 2337847.67 |
| 3 | 411745.20 | 2337846.77 |
| 4 | 411746.11 | 2337844.99 |
| 1 | 411747.89 | 2337845.89 |
| 16:36:000000:225:3Y14 | | |
| 1 | 411653.60 | 2337797.46 |
| 2 | 411652.70 | 2337799.25 |
| 3 | 411650.91 | 2337798.35 |
| 4 | 411651.81 | 2337796.56 |
| 1 | 411653.60 | 2337797.46 |
| 16:36:000000:225:3Y15 | | |
| 1 | 411525.93 | 2337731.90 |
| 2 | 411525.03 | 2337733.69 |
| 3 | 411523.24 | 2337732.78 |
| 4 | 411524.15 | 2337731.00 |
| 1 | 411525.93 | 2337731.90 |
| 16:36:000000:2186:3Y1 | | |
| 1 | 411413.85 | 2337674.34 |
| 2 | 411412.95 | 2337676.12 |
| 3 | 411411.16 | 2337675.23 |
| 4 | 411412.06 | 2337673.44 |
| 1 | 411413.85 | 2337674.34 |

| Номер характерной точки | Координаты (МСК 16-2) | |
|-------------------------------|-----------------------|------------|
| | X | Y |
| 16:36:000000:225:3Y16 | | |
| 1 | 411324.66 | 2337628.48 |
| 2 | 411323.76 | 2337630.26 |
| 3 | 411321.97 | 2337629.37 |
| 4 | 411322.87 | 2337627.58 |
| 1 | 411324.66 | 2337628.48 |
| 16:36:000000:225:3Y17 | | |
| 1 | 411146.22 | 2337536.89 |
| 2 | 411145.32 | 2337538.68 |
| 3 | 411143.53 | 2337537.79 |
| 4 | 411144.43 | 2337536.00 |
| 1 | 411146.22 | 2337536.89 |
| 16:36:000000:497:3Y1 | | |
| 1 | 411146.22 | 2337536.89 |
| 2 | 411145.32 | 2337538.68 |
| 3 | 411143.53 | 2337537.79 |
| 4 | 411144.43 | 2337536.00 |
| 1 | 411146.22 | 2337536.89 |
| 16:36:000000:225:3Y18 | | |
| 1 | 411048.36 | 2337486.64 |
| 2 | 411047.47 | 2337488.43 |
| 3 | 411045.68 | 2337487.54 |
| 4 | 411046.57 | 2337485.75 |
| 1 | 411048.36 | 2337486.64 |
| 16:36:000000:497:3Y2 | | |
| 1 | 410950.18 | 2337436.22 |
| 2 | 410949.28 | 2337438.01 |
| 3 | 410947.49 | 2337437.11 |
| 4 | 410948.39 | 2337435.32 |
| 1 | 410950.18 | 2337436.22 |
| 16:36:000000:225:3Y19 | | |
| 1 | 410851.44 | 2337385.52 |
| 2 | 410850.54 | 2337387.30 |
| 3 | 410848.75 | 2337386.40 |
| 4 | 410849.65 | 2337384.61 |
| 1 | 410851.44 | 2337385.52 |

| Номер характерной точки | Координаты (МСК 16-2) | |
|-------------------------------|-----------------------|------------|
| | X | Y |
| 16:36:000000:225:3Y20 | | |
| 1 | 410753.59 | 2337335.26 |
| 2 | 410752.69 | 2337337.05 |
| 3 | 410750.90 | 2337336.15 |
| 4 | 410751.80 | 2337334.36 |
| 1 | 410753.59 | 2337335.26 |
| 16:36:000000:225:3Y21 | | |
| 1 | 410655.73 | 2337285.01 |
| 2 | 410654.84 | 2337286.80 |
| 3 | 410653.05 | 2337285.90 |
| 4 | 410653.95 | 2337284.11 |
| 1 | 410655.73 | 2337285.01 |
| 16:36:000000:225:3Y22 | | |
| 1 | 410566.62 | 2337239.25 |
| 2 | 410565.72 | 2337241.03 |
| 3 | 410563.93 | 2337240.13 |
| 4 | 410564.83 | 2337238.35 |
| 1 | 410566.62 | 2337239.25 |
| 16:36:000000:225:3Y23 | | |
| 1 | 410465.21 | 2337187.16 |
| 2 | 410464.31 | 2337188.95 |
| 3 | 410462.52 | 2337188.06 |
| 4 | 410463.42 | 2337186.27 |
| 1 | 410465.21 | 2337187.16 |
| 16:36:000000:225:3Y24 | | |
| 1 | 410364.69 | 2337135.54 |
| 2 | 410363.79 | 2337137.33 |
| 3 | 410362.00 | 2337136.44 |
| 4 | 410362.90 | 2337134.65 |
| 1 | 410364.69 | 2337135.54 |
| 16:36:000000:225:3Y25 | | |
| 1 | 410259.87 | 2337079.79 |
| 2 | 410267.40 | 2337081.41 |
| 3 | 410265.78 | 2337088.94 |
| 4 | 410258.25 | 2337087.32 |
| 1 | 410259.87 | 2337079.79 |

| Номер характерной точки | Координаты (МСК 16-2) | |
|-------------------------------|-----------------------|------------|
| | X | Y |
| 16:36:000000:497:3У3 | | |
| 1 | 410124.56 | 2337091.01 |
| 2 | 410124.62 | 2337093.01 |
| 3 | 410122.62 | 2337093.07 |
| 4 | 410122.56 | 2337091.07 |
| 1 | 410124.56 | 2337091.01 |
| 16:36:000000:497:3У4 | | |
| 1 | 410039.80 | 2337095.67 |
| 2 | 410039.87 | 2337097.67 |
| 3 | 410037.88 | 2337097.74 |
| 4 | 410037.81 | 2337095.74 |
| 1 | 410039.80 | 2337095.67 |
| 16:36:000000:497:3У5 | | |
| 1 | 409956.10 | 2337097.85 |
| 2 | 409956.49 | 2337104.64 |
| 3 | 409949.70 | 2337105.03 |
| 4 | 409949.32 | 2337098.24 |
| 1 | 409956.10 | 2337097.85 |
| 16:36:000000:497:3У6 | | |
| 1 | 409807.55 | 2337106.24 |
| 2 | 409807.55 | 2337113.04 |
| 3 | 409800.75 | 2337113.04 |
| 4 | 409800.75 | 2337106.24 |
| 1 | 409807.55 | 2337106.24 |
| 16:36:000000:497:3У7 | | |
| 1 | 409712.17 | 2337113.73 |
| 2 | 409712.22 | 2337115.73 |
| 3 | 409710.22 | 2337115.79 |
| 4 | 409710.17 | 2337113.79 |
| 1 | 409712.17 | 2337113.73 |
| 16:36:000000:497:3У8 | | |
| 1 | 409630.29 | 2337115.37 |
| 2 | 409637.97 | 2337114.93 |
| 3 | 409638.42 | 2337122.62 |
| 4 | 409630.73 | 2337123.06 |
| 1 | 409630.29 | 2337115.37 |

**3. Сведения о границах территории, применительно к которой
осуществляется подготовка проекта межевания, содержащие перечень
координат характерных точек таких границ в системе координат,
используемой для ведения Единого государственного реестра недвижимости**

| Номер характерной точки | Координаты (МСК 16-2) | |
|-------------------------------|-----------------------|------------|
| | X | Y |
| 1 | 414383.36 | 2336443.04 |
| 2 | 414378.76 | 2336449.21 |
| 3 | 414372.59 | 2336444.62 |
| 4 | 414377.18 | 2336438.44 |
| 1 | 414383.36 | 2336443.04 |
| | | |
| 5 | 414298.09 | 2336553.7 |
| 6 | 414296.9 | 2336555.31 |
| 7 | 414295.29 | 2336554.12 |
| 8 | 414296.48 | 2336552.51 |
| 5 | 414298.09 | 2336553.7 |
| | | |
| 9 | 414195.66 | 2336692.41 |
| 10 | 414194.47 | 2336694.01 |
| 11 | 414192.86 | 2336692.83 |
| 12 | 414194.05 | 2336691.22 |
| 9 | 414195.66 | 2336692.41 |
| | | |
| 13 | 414112.92 | 2336801.07 |
| 14 | 414114.54 | 2336802.25 |
| 15 | 414113.35 | 2336803.86 |
| 16 | 414111.74 | 2336802.68 |
| 13 | 414112.92 | 2336801.07 |
| | | |
| 17 | 414031.81 | 2336910.91 |
| 18 | 414033.42 | 2336912.1 |
| 19 | 414032.23 | 2336913.71 |
| 20 | 414030.62 | 2336912.52 |
| 17 | 414031.81 | 2336910.91 |
| | | |
| 21 | 413950.69 | 2337020.76 |
| 22 | 413952.3 | 2337021.95 |
| 23 | 413951.1 | 2337023.56 |
| 24 | 413949.5 | 2337022.36 |
| 21 | 413950.69 | 2337020.76 |
| | | |
| 25 | 413869.57 | 2337130.6 |

| Номер характерной точки | Координаты (МСК 16-2) | |
|-------------------------------|-----------------------|------------|
| | X | Y |
| 26 | 413871.18 | 2337131.8 |
| 27 | 413869.98 | 2337133.4 |
| 28 | 413868.38 | 2337132.21 |
| 25 | 413869.57 | 2337130.6 |
| | | |
| 29 | 413788.56 | 2337240.3 |
| 30 | 413790.17 | 2337241.49 |
| 31 | 413788.98 | 2337243.1 |
| 32 | 413787.37 | 2337241.9 |
| 29 | 413788.56 | 2337240.3 |
| | | |
| 33 | 413709.37 | 2337350.87 |
| 34 | 413708.21 | 2337352.49 |
| 35 | 413706.58 | 2337351.33 |
| 36 | 413707.75 | 2337349.7 |
| 33 | 413709.37 | 2337350.87 |
| | | |
| 37 | 413627.99 | 2337461.09 |
| 38 | 413626.81 | 2337462.7 |
| 39 | 413625.2 | 2337461.52 |
| 40 | 413626.38 | 2337459.91 |
| 37 | 413627.99 | 2337461.09 |
| | | |
| 41 | 413550.34 | 2337566.66 |
| 42 | 413546.84 | 2337564.27 |
| 43 | 413550.35 | 2337559.16 |
| 44 | 413555.44 | 2337562.65 |
| 45 | 413555.12 | 2337563.12 |
| 41 | 413554.29 | 2337563.5 |
| | | |
| 46 | 413551.96 | 2337567.78 |
| 47 | 413550.34 | 2337566.66 |
| 48 | 413554.29 | 2337563.5 |
| 49 | 413555.12 | 2337563.12 |
| 46 | 413551.96 | 2337567.78 |
| | | |
| 50 | 413457.35 | 2337709.99 |

| Номер характерной точки | Координаты (МСК 16-2) | |
|-------------------------------|-----------------------|------------|
| | X | Y |
| 51 | 413459.01 | 2337711.11 |
| 52 | 413457.89 | 2337712.77 |
| 53 | 413456.23 | 2337711.65 |
| 50 | 413457.35 | 2337709.99 |
| | | |
| 54 | 413412.02 | 2337785.44 |
| 55 | 413410.89 | 2337787.09 |
| 56 | 413409.24 | 2337785.95 |
| 57 | 413410.37 | 2337784.31 |
| 54 | 413412.02 | 2337785.44 |
| | | |
| 58 | 413339.81 | 2337899.65 |
| 59 | 413338.66 | 2337901.29 |
| 60 | 413337.03 | 2337900.14 |
| 61 | 413338.17 | 2337898.5 |
| 58 | 413339.81 | 2337899.65 |
| | | |
| 62 | 413266 | 2338016.23 |
| 63 | 413264.35 | 2338015.11 |
| 64 | 413265.47 | 2338013.45 |
| 65 | 413267.12 | 2338014.57 |
| 62 | 413266 | 2338016.23 |
| | | |
| 66 | 413181.52 | 2338149.98 |
| 67 | 413180.38 | 2338151.62 |
| 68 | 413178.73 | 2338150.48 |
| 69 | 413179.88 | 2338148.84 |
| 66 | 413181.52 | 2338149.98 |
| | | |
| 70 | 413095.48 | 2338286.07 |
| 71 | 413094.33 | 2338287.7 |
| 72 | 413092.69 | 2338286.55 |
| 73 | 413093.84 | 2338284.92 |
| 70 | 413095.48 | 2338286.07 |
| | | |
| 74 | 413012.08 | 2338417.96 |
| 75 | 413010.92 | 2338419.6 |
| 76 | 413009.29 | 2338418.44 |
| 77 | 413010.44 | 2338416.81 |
| 74 | 413012.08 | 2338417.96 |
| | | |
| 78 | 412928.35 | 2338545.19 |
| 79 | 412932.33 | 2338551.79 |
| 80 | 412925.74 | 2338555.76 |
| 81 | 412921.76 | 2338549.17 |

| Номер характерной точки | Координаты (МСК 16-2) | |
|-------------------------------|-----------------------|------------|
| | X | Y |
| 78 | 412928.35 | 2338545.19 |
| | | |
| 82 | 412874.83 | 2338553.41 |
| 83 | 412874.83 | 2338555.41 |
| 84 | 412872.83 | 2338555.41 |
| 85 | 412872.83 | 2338553.41 |
| 82 | 412874.83 | 2338553.41 |
| | | |
| 86 | 412821.48 | 2338557.36 |
| 87 | 412821.48 | 2338559.36 |
| 88 | 412819.48 | 2338559.36 |
| 89 | 412819.48 | 2338557.36 |
| 86 | 412821.48 | 2338557.36 |
| | | |
| 90 | 412671.57 | 2338564.27 |
| 91 | 412678.81 | 2338566.89 |
| 92 | 412676.18 | 2338574.13 |
| 93 | 412668.94 | 2338571.51 |
| 90 | 412671.57 | 2338564.27 |
| | | |
| 94 | 412562.51 | 2338463.39 |
| 95 | 412563.82 | 2338461.88 |
| 96 | 412565.33 | 2338463.19 |
| 97 | 412564.02 | 2338464.7 |
| 94 | 412562.51 | 2338463.39 |
| | | |
| 98 | 412473.18 | 2338374.48 |
| 99 | 412471.83 | 2338375.95 |
| 100 | 412470.35 | 2338374.6 |
| 101 | 412471.71 | 2338373.12 |
| 98 | 412473.18 | 2338374.48 |
| | | |
| 102 | 412402.59 | 2338306.45 |
| 103 | 412401.29 | 2338307.96 |
| 104 | 412399.77 | 2338306.66 |
| 105 | 412401.08 | 2338305.14 |
| 102 | 412402.59 | 2338306.45 |
| | | |
| 106 | 412328.96 | 2338235.68 |
| 107 | 412330.47 | 2338236.99 |
| 108 | 412329.16 | 2338238.5 |
| 109 | 412327.65 | 2338237.18 |
| 106 | 412328.96 | 2338235.68 |
| | | |
| 110 | 412201.48 | 2338112.89 |

| Номер характерной точки | Координаты (МСК 16-2) | |
|-------------------------------|-----------------------|------------|
| | X | Y |
| 111 | 412202.99 | 2338114.21 |
| 112 | 412201.67 | 2338115.71 |
| 113 | 412200.16 | 2338114.39 |
| 110 | 412201.48 | 2338112.89 |
| | | |
| 114 | 412129.59 | 2338040.02 |
| 115 | 412126.12 | 2338045.15 |
| 116 | 412121 | 2338041.64 |
| 117 | 412124.5 | 2338036.53 |
| 114 | 412129.59 | 2338040.02 |
| | | |
| 118 | 412030.77 | 2337991.16 |
| 119 | 412029.87 | 2337992.95 |
| 120 | 412028.08 | 2337992.04 |
| 121 | 412028.99 | 2337990.26 |
| 118 | 412030.77 | 2337991.16 |
| | | |
| 122 | 411936.48 | 2337942.74 |
| 123 | 411935.57 | 2337944.52 |
| 124 | 411933.79 | 2337943.62 |
| 125 | 411934.7 | 2337941.83 |
| 122 | 411936.48 | 2337942.74 |
| | | |
| 126 | 411842.19 | 2337894.32 |
| 127 | 411841.28 | 2337896.1 |
| 128 | 411839.5 | 2337895.19 |
| 129 | 411840.4 | 2337893.41 |
| 126 | 411842.19 | 2337894.32 |
| | | |
| 130 | 411747.89 | 2337845.89 |
| 131 | 411746.99 | 2337847.67 |
| 132 | 411745.2 | 2337846.77 |
| 133 | 411746.11 | 2337844.99 |
| 130 | 411747.89 | 2337845.89 |
| | | |
| 134 | 411653.6 | 2337797.46 |
| 135 | 411652.7 | 2337799.25 |
| 136 | 411650.91 | 2337798.35 |
| 137 | 411651.81 | 2337796.56 |
| 134 | 411653.6 | 2337797.46 |
| | | |
| 138 | 411525.93 | 2337731.9 |
| 139 | 411525.03 | 2337733.69 |
| 140 | 411523.24 | 2337732.78 |
| 141 | 411524.15 | 2337731 |

| Номер характерной точки | Координаты (МСК 16-2) | |
|-------------------------------|-----------------------|------------|
| | X | Y |
| 138 | 411525.93 | 2337731.9 |
| | | |
| 142 | 411413.85 | 2337674.34 |
| 143 | 411412.95 | 2337676.12 |
| 144 | 411411.16 | 2337675.23 |
| 145 | 411412.06 | 2337673.44 |
| 142 | 411413.85 | 2337674.34 |
| | | |
| 146 | 411324.66 | 2337628.48 |
| 147 | 411323.76 | 2337630.26 |
| 148 | 411321.97 | 2337629.37 |
| 149 | 411322.87 | 2337627.58 |
| 146 | 411324.66 | 2337628.48 |
| | | |
| 150 | 411146.22 | 2337536.89 |
| 151 | 411145.32 | 2337538.68 |
| 152 | 411143.53 | 2337537.79 |
| 153 | 411144.43 | 2337536 |
| 150 | 411146.22 | 2337536.89 |
| | | |
| 154 | 411146.22 | 2337536.89 |
| 155 | 411145.32 | 2337538.68 |
| 156 | 411143.53 | 2337537.79 |
| 157 | 411144.43 | 2337536 |
| 154 | 411146.22 | 2337536.89 |
| | | |
| 158 | 411048.36 | 2337486.64 |
| 159 | 411047.47 | 2337488.43 |
| 160 | 411045.68 | 2337487.54 |
| 161 | 411046.57 | 2337485.75 |
| 158 | 411048.36 | 2337486.64 |
| | | |
| 162 | 410950.18 | 2337436.22 |
| 163 | 410949.28 | 2337438.01 |
| 164 | 410947.49 | 2337437.11 |
| 165 | 410948.39 | 2337435.32 |
| 162 | 410950.18 | 2337436.22 |
| | | |
| 166 | 410851.44 | 2337385.52 |
| 167 | 410850.54 | 2337387.3 |
| 168 | 410848.75 | 2337386.4 |
| 169 | 410849.65 | 2337384.61 |
| 166 | 410851.44 | 2337385.52 |
| | | |
| 170 | 410753.59 | 2337335.26 |

| | | | | |
|-----|------|-------------|---------|------|
| | | | | |
| Изм | Лист | № документа | Подпись | Дата |

ПМТ/04/P2

Лист

25

| Номер характерной точки | Координаты (МСК 16-2) | |
|-------------------------------|-----------------------|------------|
| | X | Y |
| 171 | 410752.69 | 2337337.05 |
| 172 | 410750.9 | 2337336.15 |
| 173 | 410751.8 | 2337334.36 |
| 170 | 410753.59 | 2337335.26 |
| | | |
| 174 | 410655.73 | 2337285.01 |
| 175 | 410654.84 | 2337286.8 |
| 176 | 410653.05 | 2337285.9 |
| 177 | 410653.95 | 2337284.11 |
| 174 | 410655.73 | 2337285.01 |
| | | |
| 178 | 410566.62 | 2337239.25 |
| 179 | 410565.72 | 2337241.03 |
| 180 | 410563.93 | 2337240.13 |
| 181 | 410564.83 | 2337238.35 |
| 178 | 410566.62 | 2337239.25 |
| | | |
| 182 | 410465.21 | 2337187.16 |
| 183 | 410464.31 | 2337188.95 |
| 184 | 410462.52 | 2337188.06 |
| 185 | 410463.42 | 2337186.27 |
| 182 | 410465.21 | 2337187.16 |
| | | |
| 186 | 410364.69 | 2337135.54 |
| 187 | 410363.79 | 2337137.33 |
| 188 | 410362 | 2337136.44 |
| 189 | 410362.9 | 2337134.65 |
| 186 | 410364.69 | 2337135.54 |
| | | |
| 190 | 410259.87 | 2337079.79 |
| 191 | 410267.4 | 2337081.41 |
| 192 | 410265.78 | 2337088.94 |
| 193 | 410258.25 | 2337087.32 |
| 190 | 410259.87 | 2337079.79 |
| | | |

| Номер характерной точки | Координаты (МСК 16-2) | |
|-------------------------------|-----------------------|------------|
| | X | Y |
| 194 | 410124.56 | 2337091.01 |
| 195 | 410124.62 | 2337093.01 |
| 196 | 410122.62 | 2337093.07 |
| 197 | 410122.56 | 2337091.07 |
| 194 | 410124.56 | 2337091.01 |
| | | |
| 198 | 410039.8 | 2337095.67 |
| 199 | 410039.87 | 2337097.67 |
| 200 | 410037.88 | 2337097.74 |
| 201 | 410037.81 | 2337095.74 |
| 198 | 410039.8 | 2337095.67 |
| | | |
| 202 | 409956.1 | 2337097.85 |
| 203 | 409956.49 | 2337104.64 |
| 204 | 409949.7 | 2337105.03 |
| 205 | 409949.32 | 2337098.24 |
| 202 | 409956.1 | 2337097.85 |
| | | |
| 206 | 409807.55 | 2337106.24 |
| 207 | 409807.55 | 2337113.04 |
| 208 | 409800.75 | 2337113.04 |
| 209 | 409800.75 | 2337106.24 |
| 206 | 409807.55 | 2337106.24 |
| | | |
| 210 | 409712.17 | 2337113.73 |
| 211 | 409712.22 | 2337115.73 |
| 212 | 409710.22 | 2337115.79 |
| 213 | 409710.17 | 2337113.79 |
| 210 | 409712.17 | 2337113.73 |
| | | |
| 214 | 409630.29 | 2337115.37 |
| 215 | 409637.97 | 2337114.93 |
| 216 | 409638.42 | 2337122.62 |
| 217 | 409630.73 | 2337123.06 |
| 214 | 409630.29 | 2337115.37 |

**4. Перечень кадастровых номеров существующих земельных участков,
на которых линейный объект может быть размещен на условиях
сервитута, публичного сервитута, их адреса или описание
местоположения, перечень и адреса расположенных на таких
земельных участках объектов недвижимого имущества**

| № п/ п | Кадастровый номер существующего земельного участка | Кадастровый номер единого землепользования, в состав которого входит существующий земельный участок | Адрес существующего земельного участка | Кадастровый номер объекта недвижимого имущества | Адрес объекта недвижимого имущества |
|--------------|--|--|--|--|---|
| 1 | 16:36:010301:741 | - | Российская Федерация, Республика Татарстан, Сармановский муниципальный район, кв-л. 010301, 741 | - | - |
| 2 | 16:36:010301:759 | - | Республика Татарстан, Сармановский муниципальный район, Сармановское сельское поселение | - | - |
| 3 | 16:36:010301:738 | - | Российская Федерация, Республика Татарстан, Сармановский муниципальный район, кв-л. 010301, 738 | - | - |
| 4 | 16:36:010301:769 | - | Республика Татарстан, Сармановский муниципальный район, Сармановское сельское поселение | - | - |
| 5 | 16:36:010301:930 | - | Республика Татарстан, Сармановский муниципальный район, Сармановское сельское поселение | - | - |
| 6 | 16:36:010301:37 | - | Республика Татарстан, р-н. | - | - |

| № п/ п | Кадастровый номер существующего земельного участка | Кадастровый номер единого землепользования, в состав которого входит существующий земельный участок | Адрес существующего земельного участка | Кадастровый номер объекта недвижимого имущества | Адрес объекта недвижимого имущества |
|--------------|--|--|---|--|---|
| | | | Сармановский.м муниципальный район, Осиновское сельское поселение | | |
| 7 | 16:36:030402:3 | - | Республика Татарстан, Сармановский муниципальный район, Муртыш- Тамакское сельское поселение, тер Ромашкинское месторождение, з/у 3 | - | - |
| 8 | 16:36:030402:111 | - | Республика Татарстан, Сармановский муниципальный район | - | - |
| 9 | 16:36:030402:92 | - | Российская Федерация, Республика Татарстан, Сармановский муниципальный район, Муртыш- Тамакское сельское поселение, кв-л 030402, з/у 92 | - | - |
| 10 | 16:36:030402:20 | - | Республика Татарстан, Сармановский муниципальный район, Муртыш- Тамакское сельское поселение, тер Ромашкинское месторождение, з/у 20 | 16:36:030402:1750 | Республика Татарстан, район Сармановский муниципальный, территория Ромашкинского нефтяного месторождения |
| 11 | 16:36:030402:14 | - | Российская Федерация, Республика Татарстан, Сармановский муниципальный район, Муртыш- Тамакское сельское | - | - |

| № п/ п | Кадастровый номер существующего земельного участка | Кадастровый номер единого землепользования, в состав которого входит существующий земельный участок | Адрес существующего земельного участка | Кадастровый номер объекта недвижимого имущества | Адрес объекта недвижимого имущества |
|--------------|--|--|--|--|---|
| | | | поселение, кв-л 030402, з/у14 | | |
| 12 | 16:36:030402:106 | - | Республика Татарстан, Сармановский муниципальный район, Муртыш- Тамакское сельское поселение, тер. Ромашкинское месторождение, з/у 106 | 16:36:030402:1750 | Республика Татарстан, район Сармановский муниципальный, территория Ромашкинского нефтяного месторождения |
| | | | | 16:00:000000:68693 | Республика Татарстан , Альметьевский, Азнакаевский, Сармановский муниципальный район |
| 13 | 16:36:010301:642 | 16:36:000000:776 | Республика Татарстан, р-н. Сармановский муниципальный, с/п. Альметьевское | 16:36:010301:869 | Республика Татарстан, р-н Сармановский муниципальный, с/п Сармановское, д Новое Ахметово |
| | | | | 16:36:010301:927 | Республика Татарстан, р-н Сармановский муниципальный, д Новое Ахметово, на северной стороне д. Новое Ахметово, бывшей территории СХПК «Якты Кон» |
| | | | | 16:36:000000:2163 | Российская Федерация, Республика Татарстан (Татарстан), Сарма новский р-н |
| 14 | 16:36:010301:450 | 16:36:000000:533 | Республика Татарстан, р-н. Сармановский | 16:36:000000:2163 | Российская Федерация, Республика Татарстан (Татарстан), Сарма новский р-н |
| | | | | 16:36:000000:2164 | Российская Федерация, Республика Татарстан (Татарстан), Сарма новский р-н |
| | | | | 16:36:000000:2148 | Республика Татарстан (Татарстан), |

| № п/ п | Кадастровый номер существующего земельного участка | Кадастровый номер единого землепользования, в состав которого входит существующий земельный участок | Адрес существующего земельного участка | Кадастровый номер объекта недвижимого имущества | Адрес объекта недвижимого имущества |
|--------------|--|--|--|--|--|
| | | | | | Сармановский район, село Сарманово |
| 15 | 16:36:010301:343 | 16:36:000000:499 | Республика Татарстан, Сармановский муниципальный район, СХПК "Якты кон" | 16:36:000000:2163 | Российская Федерация, Республика Татарстан (Татарстан), Сарма новский р-н |
| 16 | 16:36:010301:409 | | | 16:36:180401:1238 | Республика Татарстан, р-н Сармановский муниципальный, Ромашкинское месторождение |
| 17 | 16:36:010301:387 | | | 16:36:010301:798 | Республика Татарстан, р-н Сармановский муниципальный, с/п Альметьевское, с Альметьево, в 1 км на северо-запад |
| 18 | 16:36:010301:342 | | | 16:36:000000:1690 | Республика Татарстан, р-н Сармановский муниципальный, с/п Кавзияковское, с/п Альметьевское |
| 19 | 16:36:010301:336 | | | | |
| 20 | 16:36:010301:562 | 16:36:000000:862 | Российская Федерация, Республика Татарстан, Сармановский муниципальный район, тер. Паевые земли, 862 | 16:36:000000:2163 | Российская Федерация, Республика Татарстан (Татарстан), Сарма новский р-н |
| 21 | 16:36:010301:523 | | | | |
| 22 | 16:36:030402:1435 | 16:36:000000:225 | Республика Татарстан, Сармановский муниципальный район, СХПК Урняк | 16:36:000000:1526 | Республика Татарстан (Татарстан), Сармановский р-н, в границах КП "Урняк" |
| | | | | 16:36:180401:1201 | Республика Татарстан, р-н Сармановский муниципальный, с/п Муртыш- Тамакское, скважина №12079 с трубопроводом |
| | 16:36:030402:1436 | | | 16:36:180401:2615 | Республика Татарстан, |

| № п/ п | Кадастровый номер существующего земельного участка | Кадастровый номер единого землепользования, в состав которого входит существующий земельный участок | Адрес существующего земельного участка | Кадастровый номер объекта недвижимого имущества | Адрес объекта недвижимого имущества |
|--------------|--|--|---|--|---|
| 23 | | | | | Сармановский муниципальный район, Муртыш- Тамакское сельское поселение, скважина №22202 с трубопроводом |
| | | | | 16:36:000000:2092 | Российская Федерация, Республика Татарстан, Сармановский муниципальный район |
| 24 | 16:36:030402:1437 | | | 16:36:000000:2108 | Российская Федерация, Республика Татарстан, Сармановский муниципальный район |
| | | | | 16:36:000000:2179 | Российская Федерация, Республика Татарстан ,Сармановский муниципальный район |
| 25 | 16:36:030402:1434 | 16:36:000000:530 | Республика Татарстан, Сармановский муниципальный район | - | - |
| 26 | 16:36:030402:1433 | | | | |
| 27 | 16:36:030402:1339 | 16:36:000000:497 | Республика Татарстан, Сармановский муниципальный район, СХПК Урняк | 16:36:000000:1393 | Республика Татарстан, р-н Сармановский муниципальный, в границах СХПК "Урняк" |
| 28 | 16:36:030402:1372 | | | 16:36:030401:1899 | Республика Татарстан, Сармановский муниципальный район, территория Ромашкинского нефтяного месторождения |
| 29 | 16:36:030402:1357 | | | 16:36:030401:1901 | Республика Татарстан, р-н Сармановский, территория Ромашкинского |

| № п/ п | Кадастровый номер существующего земельного участка | Кадастровый номер единого землепользования, в состав которого входит существующий земельный участок | Адрес существующего земельного участка | Кадастровый номер объекта недвижимого имущества | Адрес объекта недвижимого имущества |
|--------------|--|--|---|--|--|
| | | | | | нефтяного месторождения |
| 30 | 16:36:030402:1400 | | | 16:36:030402:1707 | Республика Татарстан, Сармановский муниципальный район, Муртыш- Тамакское сельское поселение |
| 31 | 16:36:030402:1326 | | | 16:36:030402:1714 | Республика Татарстан, р-н Сармановский муниципальный, с/п Муртыш- Тамакское, с. Муртыш-Тамак , в 0,8 км на северо- запад |
| 32 | 16:36:030402:1358 | | | 16:36:000000:2041 | Российская Федерация, Республика Татарстан, Сармановский муниципальный район |
| 33 | 16:36:030402:1401 | | | 16:36:000000:2108 | Российская Федерация, Республика Татарстан, Сармановский муниципальный район |
| | | | | 16:36:000000:2179 | Российская Федерация, Республика Татарстан ,Сармановский муниципальный район |
| 34 | 16:36:000000:2186 | - | Республика Татарстан, Сармановский муниципальный район, Муртыш- Тамакское сельское поселение | 16:36:000000:2179 | Российская Федерация, Республика Татарстан ,Сармановский муниципальный район |
| | | | | 16:36:030402:1750 | Республика Татарстан, район Сармановский муниципальный, территория Ромашкинского |

| | | | | |
|-----|------|-------------|---------|------|
| | | | | |
| Изм | Лист | № документа | Подпись | Дата |

ПМТ/04/Р2

Лист

32

| № п/ п | Кадастровый номер существующего земельного участка | Кадастровый номер единого землепользования, в состав которого входит существующий земельный участок | Адрес существующего земельного участка | Кадастровый номер объекта недвижимого имущества | Адрес объекта недвижимого имущества |
|--------------|--|--|---|--|---|
| | | | | | нефтяного месторождения |
| | | | | 16:36:000000:1624 | Республика Татарстан, р-н Сармановский муниципальный, территория Ромашкинского нефтяного месторождения |
| | | | | 16:36:030401:1899 | Республика Татарстан, Сармановский муниципальный район, территория Ромашкинского нефтяного месторождения |
| 35 | 16:36:030402:94 | - | Российская Федерация, Республика Татарстан, Сармановский муниципальный район, Муртыш- Тамакское сельское поселение, тер. Ромашкинское месторождение, з/у 94 | 16:00:000000:68693 | Республика Татарстан , Альметьевский, Азнакаевский, Сармановский муниципальный район |
| | | | | 16:36:000000:1705 | Республика Татарстан, р-н Сармановский муниципальный |
| 36 | 16:36:030402:1468 | 16:36:000000:185 | Российская Федерация, Республика Татарстан, Сармановский муниципальный район, Муртыш- Тамакское сельское поселение, тер. Паевые земли, з/у 185 | - | - |

5. Вид разрешенного использования существующих земельных участков, занятых линейными объектами и объектами капитального строительства, входящими в состав линейных объектов, в соответствии с проектом планировки территории

| № п/п | Кадастровый номер существующего земельного участка | Кадастровый номер единого землепользования, в состав которого входит существующий земельный участок | Вид разрешенного использования |
|-------|--|---|---|
| 1 | 16:36:010301:741 | - | Для сельскохозяйственного использования |
| 2 | 16:36:010301:759 | - | Для сельскохозяйственного использования |
| 3 | 16:36:010301:738 | - | Для сельскохозяйственного использования |
| 4 | 16:36:010301:769 | - | Для сельскохозяйственного использования |
| 5 | 16:36:010301:930 | - | Для сельскохозяйственного использования |
| 6 | 16:36:010301:37 | - | Для нужд промышленности |
| 7 | 16:36:030402:3 | - | Для нужд промышленности |
| 8 | 16:36:030402:111 | - | Для нужд промышленности |
| 9 | 16:36:030402:92 | - | Для нужд промышленности |
| 10 | 16:36:030402:20 | - | Для нужд промышленности |
| 11 | 16:36:030402:14 | - | Для нужд промышленности |
| 12 | 16:36:030402:106 | - | Для нужд промышленности |
| 13 | 16:36:010301:642 | 16:36:000000:776 | Земли сельскохозяйственного назначения |
| 14 | 16:36:010301:450 | 16:36:000000:533 | Для сельскохозяйственного производства |
| 15 | 16:36:010301:343 | 16:36:000000:499 | Для сельскохозяйственного производства |
| 16 | 16:36:010301:409 | | |
| 17 | 16:36:010301:387 | | |
| 18 | 16:36:010301:342 | | |
| 19 | 16:36:010301:336 | | |
| 20 | 16:36:010301:562 | 16:36:000000:862 | Для сельскохозяйственного производства |
| 21 | 16:36:010301:523 | | |
| 22 | 16:36:030402:1435 | 16:36:000000:225 | Для сельскохозяйственного производства |
| 23 | 16:36:030402:1436 | | |
| 24 | 16:36:030402:1437 | | |
| 25 | 16:36:030402:1434 | 16:36:000000:530 | Для сельскохозяйственного производства |
| 26 | 16:36:030402:1433 | | |
| 27 | 16:36:030402:1339 | 16:36:000000:497 | Для сельскохозяйственного производства |
| 28 | 16:36:030402:1372 | | |
| 29 | 16:36:030402:1357 | | |
| 30 | 16:36:030402:1400 | | |
| 31 | 16:36:030402:1326 | | |
| 32 | 16:36:030402:1358 | | |
| 33 | 16:36:030402:1401 | | |
| 34 | 16:36:000000:2186 | - | Для сельскохозяйственного производства |
| 35 | 16:36:030402:94 | - | Для сельскохозяйственного производства |
| 36 | 16:36:030402:1468 | 16:36:000000:185 | Для сельскохозяйственного использования |